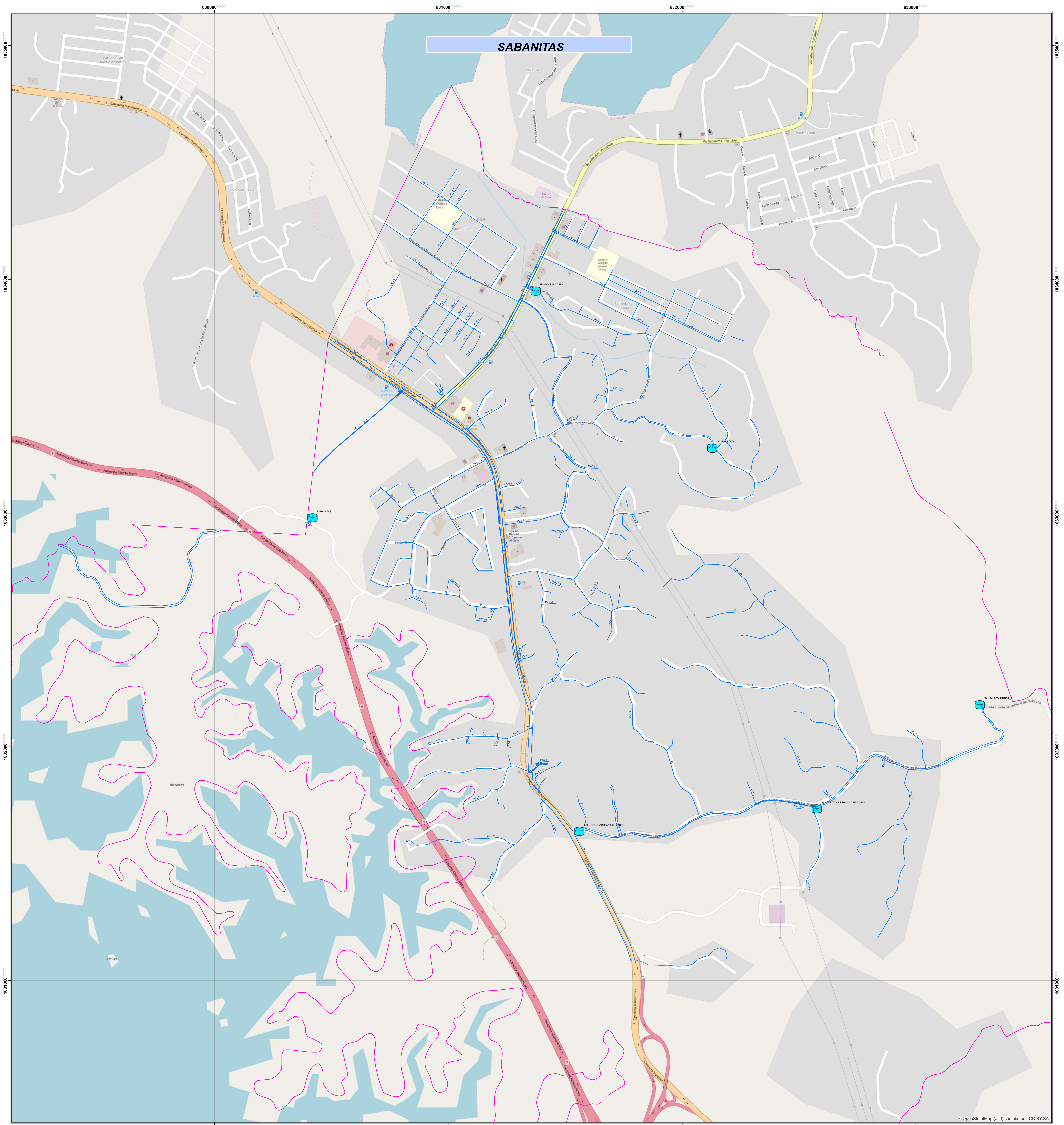


SABANITAS




LEYENDA

- TANQUES
- TUBERIAS
- CORREGIMIENTO

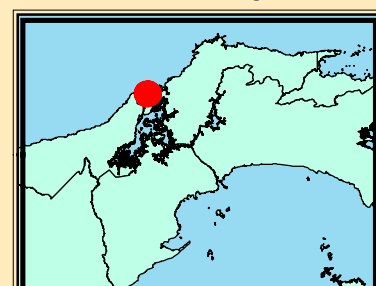


Escala: 1:12.000



Datum WGS_84 Zona_17N

Localización Regional



El departamento de SIG se encuentra en etapa de actualización de redes Por lo que el usuario de este mapa debe hacer su validación en campo



DEPARTAMENTO DE SISTEMA DE INFORMACIÓN GEOGRÁFICA

Noviembre 2019

Fuente: Louis Berger