




# CRISTOBAL

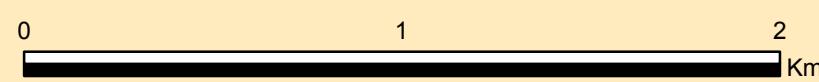


## LEYENDA

-  TANQUES
-  TUBERIAS
-  CORREGIMIENTO

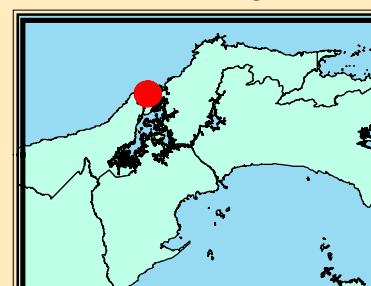


Escala: 1:30.000



Datum WGS\_84 Zona\_17N

## Localización Regional



El departamento de SIG se encuentra en etapa de actualización de redes Por lo que el usuario de este mapa debe hacer su validación en campo



DEPARTAMENTO DE SISTEMA DE INFORMACIÓN GEOGRÁFICA  
Noviembre 2019