
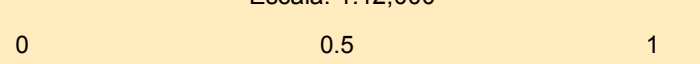


CRISTOBAL ESTE

LEYENDA


- VÁLVULAS
- TANQUES
- TÚBERIAS
- CORREGIMIENTO


 Escala: 1:12,000

 Datum WGS_84 Zona_17N

Localización Regional



El departamento de SIG se encuentra en etapa de actualización de redes Por lo que el usuario de este mapa debe hacer su validación en campo


 DEPARTAMENTO DE SISTEMA DE INFORMACIÓN GEOGRÁFICA
 Noviembre 2019

© OpenStreetMap (and) contributors. CC-BY-SA